COMUNE DI VILLANOVA MONDOVÌ

Villanova M.vì MAPPA

Villanova

1 Chiesa Parrocchiale di San Lorenzo

Costruita in stile neo-classico tra il 1882 e il 1833 (ma la facciata è del 1889), decorata da Giuseppe Toselli da Peveragno e Andrea Zavattaro, custodisce un grande organo Vegezzi-Bossi (1925) e un prezioso gruppo ligneo di Antonio Roasio (1876).

2 Biblioteca Civica 'Gustavo Gallo-Orsi'
P.zza Filippi, 7

11.000 volumi, ricerche online sul sito del Comune, organizzazione di eventi e corsi, laboratori per bambini.
info: tel 0174.597535
biblioteca@comune.villanova-mondovi.cn.it
apertura: lunedì-sabato, h. 15-18; giovedì, h.9-13

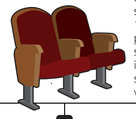

3 Teatro Comunale 'Federico Garelli'
Via del Teatro

Ha sede nel Palazzo del Municipio (ex-ala di Palazzo Orsi) con affaccio sul chiosco interno. 195 posti a sedere; programmazione online sul sito del Comune.
info: 0174.698152
segreteria@comune.villanova-mondovi.cn.it.

Villavecchia

4 Antica Parrocchiale di Santa Caterina

Sorta su una chiesetta preesistente nel 1300, fu la chiesa del borgo medioevale e della cittadella fortificata, quando la torre campanaria fungeva da vedetta. Al suo interno cicli di affreschi quattrocenteschi di Rufino di Alessandria.

5 Parrocchiale di Santa Caterina Ex-Confraternita di Santa Croce

Facciata in cotto a linee curve, pianta a croce greca, tamburo ottagonale sovrastante e uso scenografico della luce negli interni. È un piccolo gioiello barocco piemontese firmato Bernardo Vittone (1755).

Monte Calvario

6 Cappella di San Bernardo

Citata per la prima volta nel XVI secolo, di certo antecedente, la piccola e semplice cappella è dedicata a S. Bernardo di Mentone, protettore dei viandanti della montagna, e racchiude decori seicenteschi. Sorgeva sull'antico sentiero devozionale che andava dalla chiesa di Santa Caterina al Santuario di Santa Lucia.

7 Monte Calvario

Anticamente Momburgo, deve l'attuale nome al Santuario del SS. Crocifisso sito in cima (1825, su una cappella di fine '600). Lo risale la strada dell'antica Via Crucis (14 piloni affrescati) ed è attraversato dalla rete sentieristica (vedi mappa).
Altezza: 814 m.s.l.m.
Punto panoramico.

Realizzata in marmo bianco locale nel 1900, è alta 12 m; fu spezzata da un fulmine nel 1946 e subito ricostruita.
Punto panoramico.

8 Croce di Monte Calvario

9 Grotta dei Dossi

Le "Grotte più colorate d'Italia" sono anche state le prime ad essere scoperte nel cuneese (1797) e le prime illuminate con elettricità (1893). Origine carsica, 910 m di sviluppo e 21 di dislivello.
www.grottadeidossi.it



10 Santuario di Santa Lucia

Una grande caverna naturale e una fonte sorgiva dedicate al culto della Santa e una sfida architettonica rinnovatasi nei secoli a partire dal XVI (il grande convento a strapiombo). Un antico pilone miracoloso e un'apparizione sarebbero all'origine del complesso, un tempo principale meta di pellegrinaggio del monregalese.
Punto panoramico.

RETE SENTIERISTICA DI MONTE CALVARIO

La fitta rete di sentieri, percorribile a piedi, in m.t.b. o a cavallo (Caporale), copre tutti i versanti del Monte Calvario collegando punti di interesse naturalistico e storico.

- 1 Punti di interesse
- Principali mete
- 1 Punti di partenza
- Sentieri da percorrere (colorati)
- P Parcheggi
- Confine comunale
- Punto panoramico
- Passeggiate a cavallo

Santuario di Santa Lucia con partenza da:

1 Villavecchia	45'
2 San Mauro - Nucleo Tait	60'
3 Impianti sportivi di Branzola	90'
4 Garavagna	120'

Cappella di San Antonio con partenza da:

1 Villavecchia	90'
2 San Mauro - Nucleo Tait	60'
3 Impianti sportivi di Branzola	60'
4 Garavagna	90'

Grotta dei Dossi con partenza da:

1 Villavecchia	45'
2 San Mauro - Nucleo Tait	15'
3 Impianti sportivi di Branzola	60'
4 Garavagna	60'

Monte Calvario con partenza da:

1 Villavecchia	30'
2 San Mauro - Nucleo Tait	45'
3 Impianti sportivi di Branzola	90'
4 Garavagna	90'

Croce di Neranotte con partenza da:

1 Villavecchia	60'
4 Garavagna	60'

INFORMAZIONI TURISTICHE (vedi la Mappa del centro abitato)

SPORT

01_ Palazzetto dello Sport
Pallavolo, Basket
C.so Marconi 37/C
tel. 0174.698152

02_ Campi da calcio, tennis, beach volley
Impianti Sportivi di Branzola
Via Planfei 69
tel. 335.6933859

03_ Sferisterio
Associazione Pro Pastene
Via Don Mondino 22/A
tel. 338.1938269

04_ Campo da calcio, Bocciofila
Impianto Sportivo Bocciofila
Via Campo Sportivo 10
tel. 0174.698118

05_ Campo da tiro con l'arco
Campo lancio di coltelli e asce
Gruppo Arceri Monregalesi A.S.D.
tel. 335.5790072
Associazione SILCA
tel. 333.5747237
c/o Impianto sportivo di Branzola
Via Planfei 69

06_ Centro di turismo equestre
Agriturismo Caporale
Monte Calvario, Loc. Caporale
tel. 0174.380537
info@caporale-cte.it
www.progettoalba.it/caporale

07_ Piscina, Palestra fitness
Maranguà Gym A.S.D.
P.zza Rimembranza 3
tel. 0174.699263

05_ Osteria del Pasco
Strada Fratelli Biscia 56
Frz. Madonna del Pasco
tel. 0174.699171
info@caporale-cte.it
www.progettoalba.it/caporale

06_ Supermercato Caporale
Nucleo Fagnanotti
tel. 0174.597369
info@caporale.it
www.cadelpian.it

07_ Agriturismo Caporale
Monte Calvario, Loc. Caporale
tel. 0174.380537
info@caporale-cte.it
www.progettoalba.it/caporale

08_ Circolo ACLI
Amici dell'Annunziata
Via Vecchia di Fabosa 4
tel. 0174.407600

09_ Circolo ACLI
S. Anna di Roracco
Strada di Roracco 30
tel. 0174.699014

10_ Circolo ENDAS
San Grato
Via Don Quarenta 2
tel. 0174.686309/686124

MANGIARE

01_ Ristorante Cristallo
Via Roccaforte 8/F
tel. 0174.407600

02_ Osteria Cavallo Rosso
Via A. Orsi 15
tel. 0174.597611

03_ Pizzeria la Ferrata
Via Roccaforte 2
tel. 0174.699112

04_ Brasserie Capricicio
C.so Marconi 73
tel. 0174.597614

05_ B&B Terrarossa
Strada Fratelli Biscia 81
Frz. Madonna del Pasco
info@terrarossa.cn.it
www.terrarossa.cn.it

DORMIRE

01_ Hotel Villa Cinzia****
Via Roccaforte 8/D
tel. 0174.699499
info@hotelvillacinzia.com
www.hotelvillacinzia.com

02_ Albergo della Ceramica***
Via XX Settembre 2
tel. 0174.597331
info@alberogodellaceramica.it
www.alberogodellaceramica.it

03_ Agriturismo Ca del Pian
Loc. Scau di Viet 3
Nucleo Fagnanotti
tel. 0174.597369
info@cadelpian.it
www.cadelpian.it

04_ Agriturismo Caporale
Monte Calvario, Loc. Caporale
tel. 0174.380537
info@caporale-cte.it
www.progettoalba.it/caporale

05_ B&B Terrarossa
Strada Fratelli Biscia 81
Frz. Madonna del Pasco
info@terrarossa.cn.it
www.terrarossa.cn.it

UTILITÀ

VILLANOVA MONDOVÌ

Municipio
Via A. Orsi 8 | tel. 0174.698152
info@comune.villanova-mondovi.cn.it
www.comune.villanova-mondovi.cn.it

Ufficio Turistico e Manifestazioni
tel. 0174.597870
commercio@comune.villanova-mondovi.cn.it

Biblioteca Civica
P.zza Filippi 7 | tel. 0174.597535
biblioteca@comune.villanova-mondovi.cn.it

Ospedale
Via San Rocchetto 99, Mondovì
tel. 0174.67111 | centralino.mondovi@aslcn1.it

Croce Rossa
Via Roccaforte 8/A | tel. 0174.699885

Guardia Medica
Via Fossano 4, Mondovì | tel. 0174.676181/676182

Farmacia
Via Mondovì 16 | tel. 0174.597397

Farmacia
Corso G. Marconi 20 | tel. 0174.699037

Corpo Forestale dello Stato
P.zza Filippi 1 | tel. 0174.699566

Polizia Municipale
Via A. Orsi 8 | tel. 0174.597871
polizia.municipale@comune.villanova-mondovi.cn.it

Carabinieri
Via Salvo d'Acquisto 5
tel. 0174.699017/0174.597421

Ufficio Postale
Corso G. Marconi 24 | tel. 0174.699048

Progetto e grafica: Studio Luliabio | Foto: J. Aimo
Supervisione: Ufficio Tecnico Comune di Villanova Mdì | Stampa: Alma Tipografica | 2013

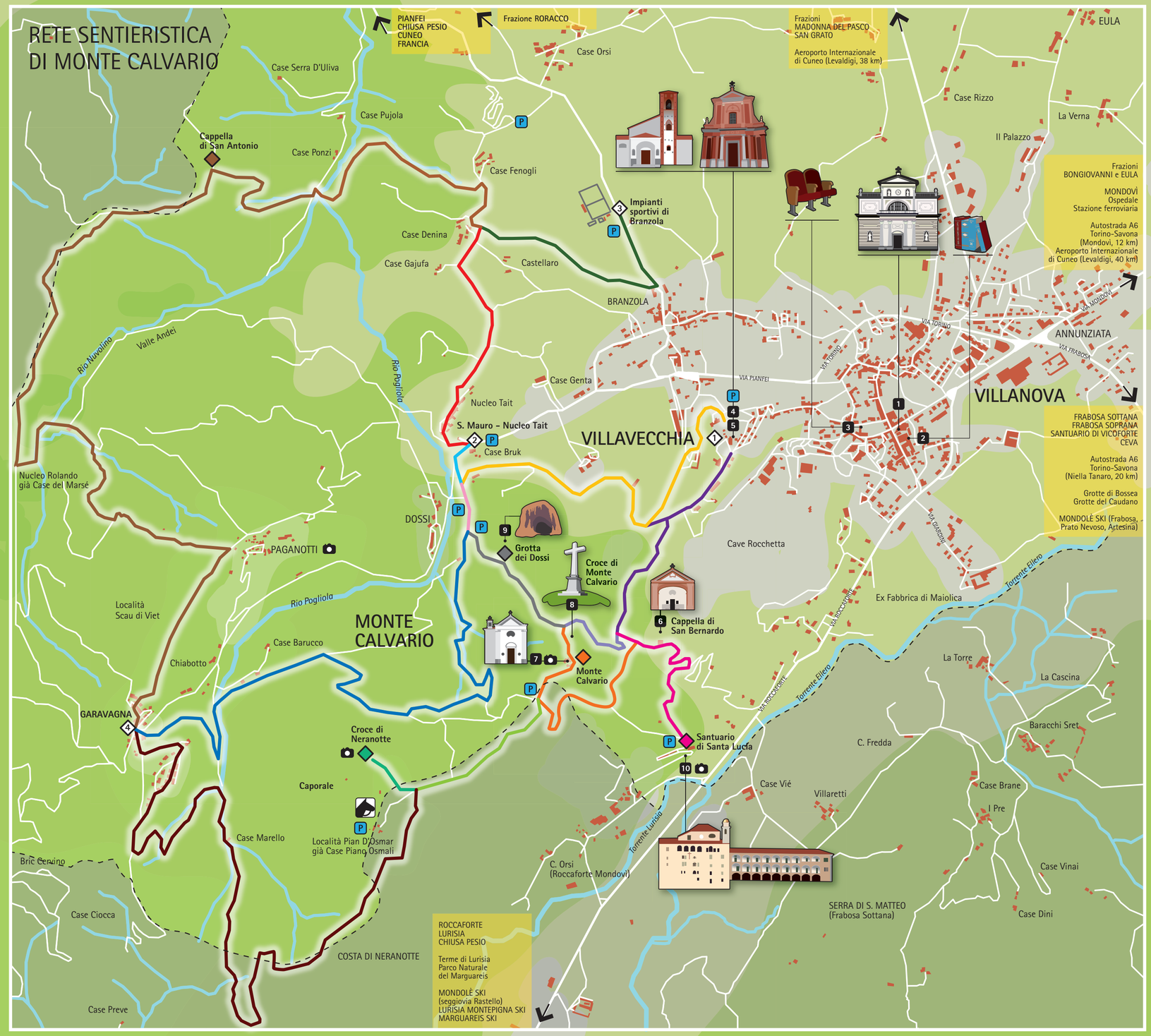

Villanova M.vì mappa

LEGENDA

- MUNICIPIO
- UFFICIO TURISMO
- PARCHEGGI
- UFFICIO POSTALE
- BUS
- SCUOLA
- ELISOCCORSO
- OSPEDALE (Mondovì)
- CROCE ROSSA
- ASL
- FARMACIE
- PARAFARMACIE
- CASA DI RIPOSO
- MERCATO
- BAGNI PUBBLICI
- DISTRIBUTORE ACQUA
- MONUMENTI
- CHIESE E CAPPELLE
- CIMITERI
- POLIZIA MUNICIPALE
- CARABINIERI
- CORPO FORESTALE
- PROTEZIONE CIVILE
- VOLONTARI DEL SOCCORSO
- PUNTO PANORAMICO
- FERROVIA (Mondovì)
- AEROPORTO (Cuneo)
- AUTOSTRADA (Mondovì)
- AREA ARTIGIANALE
- STRADE IN PROGETTO

PUNTI DI INTERESSE

1. Chiesa parrocchiale di San Lorenzo
2. Biblioteca Civica 'Gustavo Gallo-Orsi'
3. Teatro Comunale 'Federico Garelli'
4. Antica Parrocchiale di Santa Caterina
5. Parrocchiale di Santa Caterina Ex-Confraternita di Santa Croce

- SPORT
- MANGIARE
- DORMIRE
- punti dentro mappa
- punti fuori mappa

STRADARIO

Assisi (Via) | **Area artigianale**
Bassa (Via) | **C/D-6**
Bessone G. (Via) | **E-4/5/F-3**
Boves (Via) | **Area artigianale** | **A-10**
Bui (Via) | **F-6**
Castellaro (Strada) | **D-1**
Cave (Via) | **F-4/5**
Cavour (Via) | **C-2/3/5/D-1/2/3/4/5**
Cimitero (Via) | **F-2**
Divisione Cuneense (Via) | **F-5/6**
Don Rossi (Via) | **E-5**
Einaudi L. (Via) | **D-7**
Eula (Via degli) | **A/B-8**
Eula L. (Via) | **E/F-6/7**
Europa (Corso) | **A-9/B-8/9**
Fango (Via) | **E-3**
Forzani (Via) | **Area artigianale**
Frabosa (Via) | **C-9/10**
Filippi M. (Piazza) | **E-7**
F.lli Biscia (Strada) | **A/B/C-7**
Garavagna (Strada) | **E-1**
Garibaldi G. (Vicolo) | **F-6**
Garombasso (Via) | **A/B-9**
Garombo (Via) | **D/E-2**
Giardini (Via) | **G-7/8/9/10/H-8/9**
Lunga (Via) | **F-4**
Marconi G. (Corso) | **C-8/9/D-7/8/E-6/7**
Martiri della Libertà (Via) | **D-7**
Molino (Via) | **A-6/7/B/C-7**
Mondovì (Via) | **B-10**
Mons. Giugiaro (Viale) | **F-7**
Monte Calvario (Via) | **F-3/G-3/H-2**
Moro A. (Via) | **D-7**
Morozzo (Via) | **F-3**
Noce (Via) | **E/F-2**
Nosala (Via) | **A/B-10**
Orsi A. (Via) | **E-5/6/F-6**
Pianfei (Via) | **C/D/E-1/2/3/4**
Pracarbone (Località) | **A-3**
Pracarbone (Strada) | **B-3/4/C-4/5**
Rimembranza (Piazza) | **D-5**
Roccaforte (Via) | **E-7/8/F-7/8/G-7/H-6**
Roma (Via) | **D/E-6**
Rossi (Via dei) | **E-5**
Sacrista (Via) | **F-3**
Salvo d'Acquisto (Via) | **E/F-7**
Sant'Andrea (Largo) | **G-7**
S. Caterina (Piazza) | **F-3**
Scarrone (Via) | **D-1**
Silvestrini P. (Via) | **Area artigianale**
Spello (Via) | **Area artigianale**
Teatro (Via) | **E-5/6**
Torino (Via) | **C-5/6/7/8/D/E-5**
Vecchia di Frabosa (Via) | **C-10**
Vicinale degli Alberetti (Strada) **G-1/2/H-1/2**
Vicinale della Baja (Strada) **A/B-5/B-6/C-6**
Vicinale della Cavallera (Strada) **A-2/3/4/B/C-2**
Vicinale della Rocchetta (Strada) **G-3/4/H-2/3**
Vicinale S. Grato (Strada) | **B-1**
IV Novembre (Via) | **C-7/8/9**
XX Settembre (Via) | **C-7/D-5/6/7/E-5**
XXV Aprile (Largo) | **G-6/7**